

秩父里山ルート

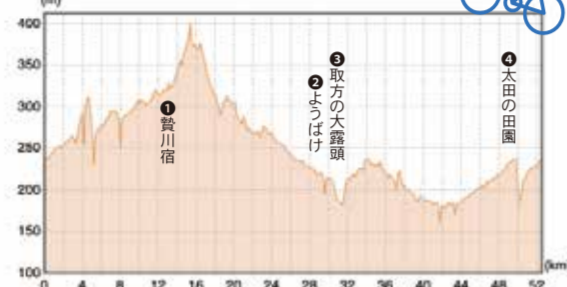
CHICHIBUSATOYAMA ROUTE

DISTANCE
54.5km



秩父の里山を走る

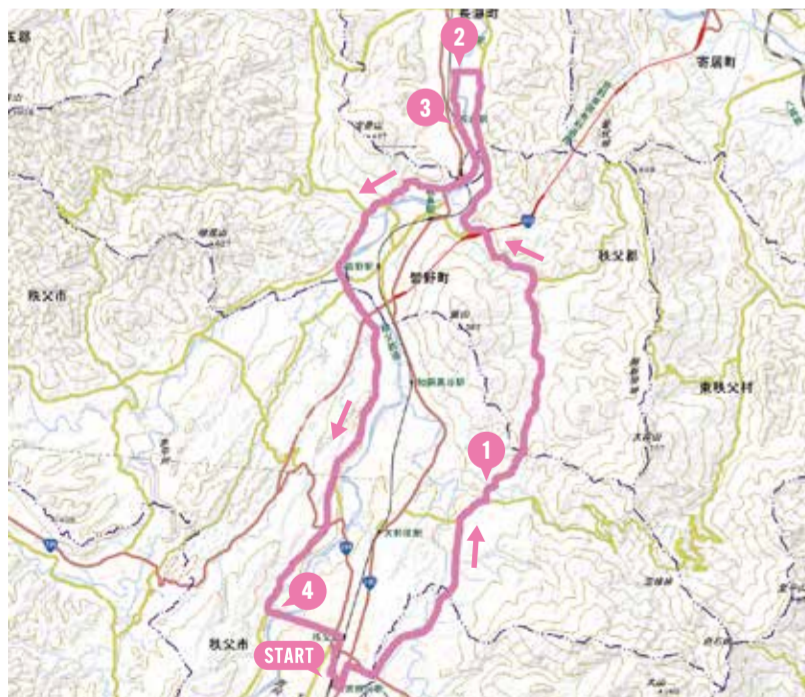
風景の変わる様々な里山をめぐるコース。自転車で走るからこそわかる変化に富んだ地形、心うろおす自然を楽しめる。コースは緩やかなアップダウンを繰り返して荒川地区、小鹿野町、吉田地区、太田地区を走行する。代表的なジオパーク秩父のみどころも点在して地質遺産の魅力を肌で感じることができる。



長瀬ルート

NAGATORO ROUTE

DISTANCE
34.7km



長瀬を走る

秩父の景勝、長瀬渓谷を望むコース。のんびり、ゆっくり高嶺・三沢の田園風景を走って長瀬を訪ねる。札所1番四萬部寺から小野田峠までの約900m続く上り坂を越えたとゆるやかな下りが続く。荒川を渡る金石水管橋からは長瀬渓谷を楽しめる。



美の山ルート

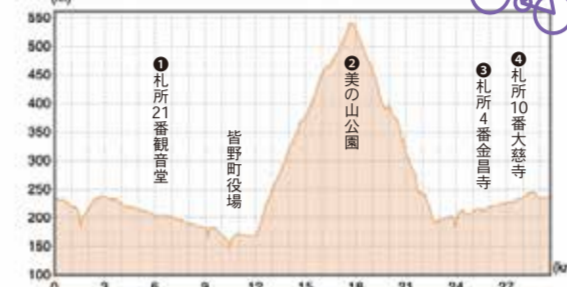
MINOYAMA ROUTE

DISTANCE
31.2km



美の山を走る

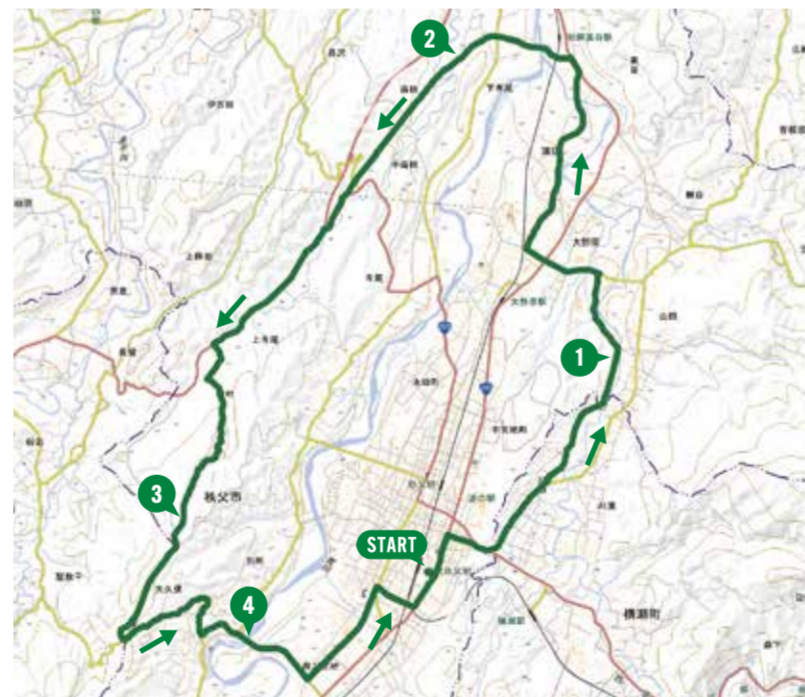
秩父の独立峰、巖山(美の山)を上るコース。山頂からの眺望は雄大で、東に釜伏山、登谷山、大霧山等の緑濃い丘陵の眺め、南と西は芝生の斜面で武甲山、奥秩父連山が一望できる。コース後半、眼下に広がる秩父盆地に向かっての下りは爽快なダウンヒルが楽しめる。



長尾根ルート

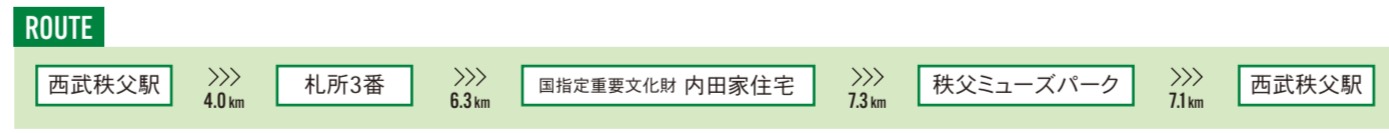
NAGAONE ROUTE

DISTANCE
24.7km



長尾根丘陵を越える

のどかな田園地帯を走って秩父ミュージアムがある長尾根丘陵を越えるコース。前半は比較的ゆるやかだが、後半のミュージアム越えは約4kmの上り坂が続く。坂を上り切れば市街地に向けて急な下りとなる。距離は24kmと長くないが、後半の丘陵越えが印象に残る。



荒川ルート

ARAKAWA ROUTE

DISTANCE
13.2km



清流とそばの里を走る

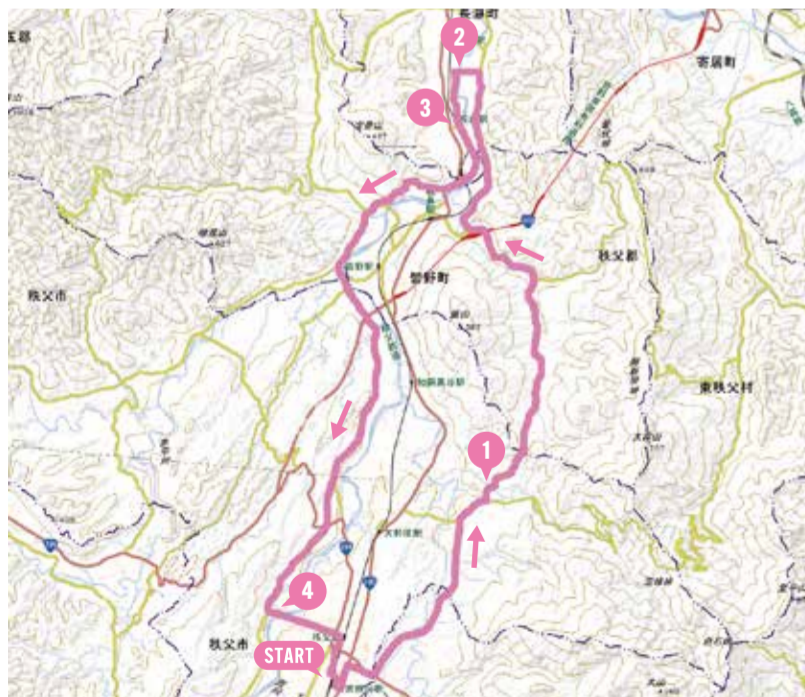
荒川地区を中心にしたどかな田舎道を走り、帰りは自転車ごと電車に乗って市街地に戻るコース。距離も13kmと短く初心者向け。市街地のある盆地から山地へ徐々に変わる風景を楽しめる。道中の荒川地区はそばのお店も多いのでぜひ寄り道してそばを食すもよし。



長瀬ルート

NAGATORO ROUTE

DISTANCE
34.7km



長瀬を走る

秩父の景勝、長瀬渓谷を望むコース。のんびり、ゆっくり高嶺・三沢の田園風景を走って長瀬を訪ねる。札所1番四萬部寺から小野田峠までの約900m続く上り坂を越えたとゆるやかな下りが続く。荒川を渡る金石水管橋からは長瀬渓谷を楽しめる。



ちちてつサイクルトレイン

秩父鉄道では、自転車を鉄道車両にそのまま乗せることのできるサイクルトレインを実施しています(利用可能駅のみ)。秩父鉄道沿線でサイクリングをお楽しみいただく際にご利用ください。サイクルトレインはご利用にあたり注意事項があるほか、利用可能駅・時刻などが限定されていますので、ご利用前に「秩父鉄道HP」をご確認ください。

●荒川ルートでは、サイクルトレインを使い三峰口駅から御花畑駅まで移動します。

▼詳細はこちら【秩父鉄道HP】

滝沢サイクルパーク

秩父市大滝に位置する日本有数のオフロード自転車専用フィールド。自転車の貸し出しも行っているため自転車に乗れる方ならどなたでも体験いただけます。ご利用料金など詳しくは「滝沢サイクルパークHP」をご確認ください。

【お問い合わせ】
滝沢サイクルパーク
〒369-1901 秩父市大滝2901
TEL:0494-53-2121

▼詳細はこちら

レンタサイクル サイクルっとちちぶ ジオパーク秩父

地球、大地の公園という意味を持つ「ジオパーク」とは、その土地の地質、地形から、大地の成立と、そこで育まれた自然、人々の歴史、文化、産業との繋がりを読み解き、楽しむ取り組みです。「ジオパーク秩父」は秩父地域1市4町をエリアとしており、コース上でも大地の見どころが点在しています。詳しくは、「ジオパーク秩父HP」をご確認ください。

▼詳細はこちら【秩父観光協会HP】

▼詳細はこちら【ジオパーク秩父HP】