



荒川源流を旅する

鞋父市

ハイキングぐりぽん



ふわ～！
水のかげに
かかわれて、
ふわ～！

ふわ～！
緑に染まって、
ふわ～！

ふわ～！
里山の人情に抱かれて、
ふわ～！

命はぐくむ清流の生まれるところ

荒川の源流より水の精霊に導かれて

森の家族と出会えそうな 12のコース



白

自然と親しむ

ぽくぽく

然

はじめての一步

てくてく

文化に触れる

何が見つかるだろう？

さあ、不思議発見の旅に出発！



全域図

P3-4

コース概要

P5-6

大滝地区

P7-12

- ・おんたけさん秩父御岳山コース
- ・三峰山表参道コース
- ・妙法ヶ岳コース

荒川地区

P13-16

- ・寺沢川おとふじ・弟富士コース
- ・清雲寺わかみこ・若御子コース

市街地

P17-24

- ・ことひら琴平コース
- ・江戸巡礼古道コース
- ・東丘陵みやまコース
- ・美の山コース

吉田地区

P25-28

- ・秩父事件コース
- ・じょうみねさん城峯山表参道コース
- ・じょうみねさん城峯山南尾根コース

交通のご案内

P29

お問い合わせ先

P30

CONTENTS

HIKING GUIDE MAP

ハイキング 12 コースガイドマップ

OTAKI [大滝]

1 山歩き+日帰り温泉の遊湯コース
秩父御岳山コース

2 いにしへの参道を登って三峯参詣
三峰山表参道コース

3 オオカミ信仰が息づく山岳ルート
妙法ヶ岳コース

ARAKAWA [荒川]

4 美しい渓谷散策・里山の魅力コース
寺沢川・弟富士コース

5 秩父さくら湖としだれ桜・そばの里
清雲寺・若御子コース

CHICHIBU [市街地]

6 武甲山の山麓を巡り護国観音・鍾乳洞へ
琴平コース

7 市街地を一望に見下ろす巡礼の路
江戸巡礼古道コース

8 聖地公園と花の札所を巡る
東丘陵コース

9 和銅遺跡と古墳群・史跡散策の道
美の山コース

県立西秩父自然公園

合角ダム

小鹿野町

県立両神自然公園

滝川ダム

奥秩父もみじ湖

二瀬ダム

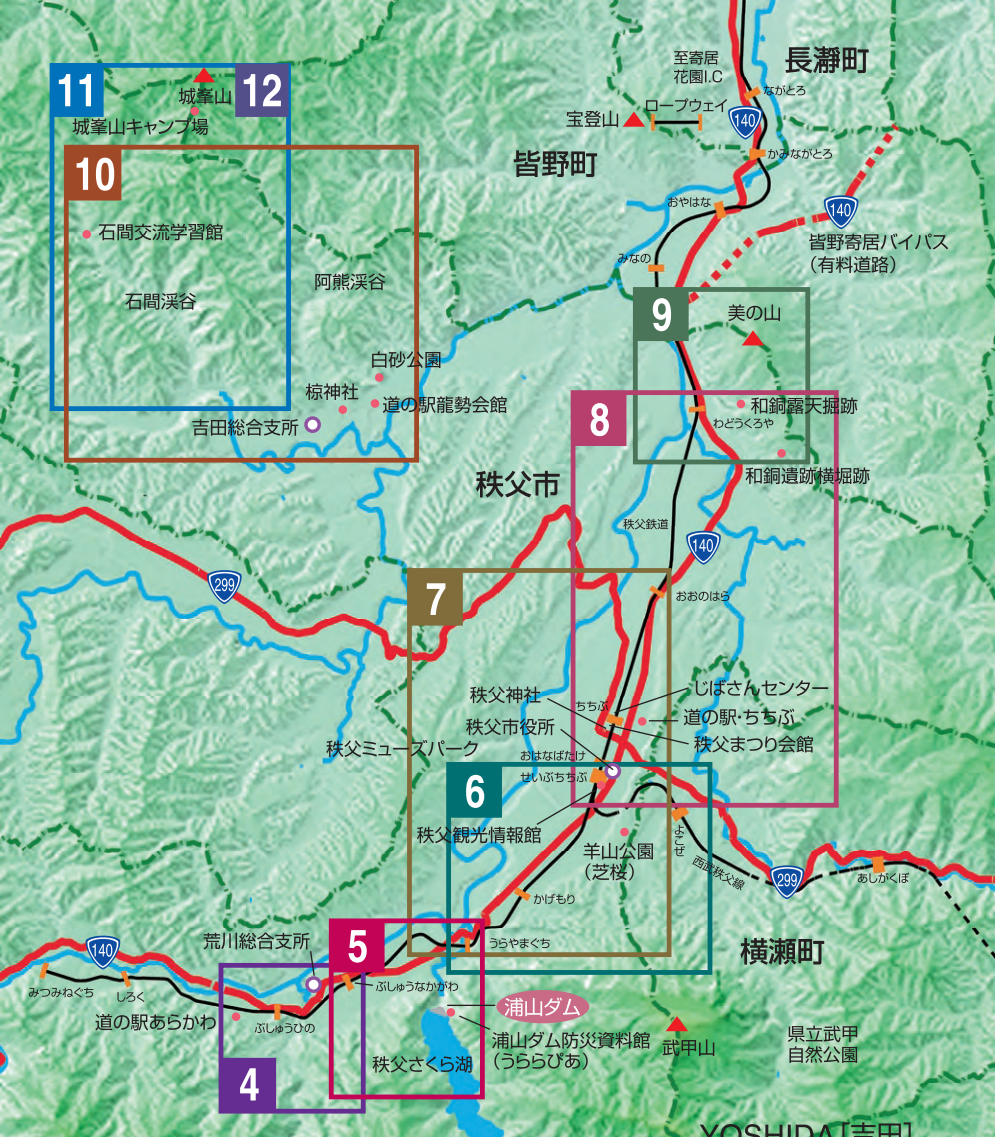
秩父湖

御岳山

大滝総合支所
道の駅
大滝温泉
遊湯館

三峯神社

妙法ヶ岳




10 秩父事件の映画「草の乱」の舞台を歩く
秩父事件の史跡と資料館を訪ねるコース

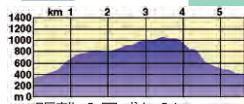
11 独立峰360度の大パノラマ
城峯山表参道コース **12** 静かな山旅にひたる
南尾根コース

COURSE LEVEL

12 のコースより選んで～！



1 秩父御岳山 コース ● 山歩き経験者向け



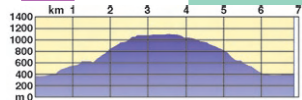
高低差
1目盛り
200m

距離 1目盛り 1km

距離は短いが高低差は大きい。
稜線のヤセ尾根にクサリ場あり。
山頂からの眺めは素晴らしい。
冬季は凍結のため軽装備不可。

- 歩行約 4時間35分
- 平面距離 5.6km
- 標高差計 789m

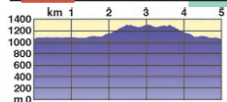
2 三峰山表参道 コース ● 山歩き経験者向け



標高差が大きく急登が続く。
帰りは三峯神社よりバスを使えば、
約2.5時間の一般向けコース。
冬季は凍結のため軽装備不可。

- 歩行約 4時間30分
- 平面距離 6.8km
- 標高差計 700m

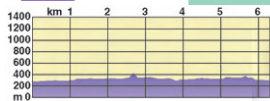
3 妙法ヶ岳 コース ● 山歩き経験者向け (急行バス利用)



行き帰りとも急行バスを利用。
(西武秩父駅～三峯神社)
山岳味豊かな山道。山頂に奥宮が鎮座。
山頂直下の岩場にクサリ場あり。

- 歩行約 3時間 (往復)
- 平面距離 5.0km
- 標高差計 230m

4 寺沢川・弟富士 コース ● 初心者向け

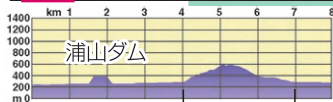


武州中川駅から寺沢川コース

美しい渓谷とそばの里の散策。
里山の魅力を十分に味わえる。
高低差が少ないので家族連れや
高齢者の方向け。花も楽しめる。

- 歩行約 1時間40分
- 平面距離 6.3km
- 標高差計 300m

5 清雲寺・若御子 コース ● 一般向け (浦山ダムはエレベーターあり)

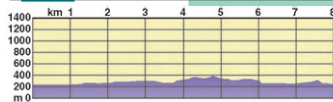


若御子遊歩道はオプション

しだれ桜とそばの里の散策。
浦山ダム防災資料館は必見。
若御子遊歩道は思いのほか急登。
里山の山歩きが十分に楽しめる。

- 歩行約 3時間05分
- 平面距離 8.0km
- 標高差計 560m

6 琴平 コース ● 初心者向け



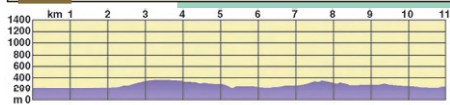
芝桜の丘から武甲山の山麓を
巡る丘陵コース。岩井堂と
護国観音が汪巻。橋立鍾乳洞
は見学時間を十分に取る。

- 歩行約 3時間
- 平面距離 8.1km
- 標高差計 330m

- ・図形はルート断面図です。横軸は平面距離で1目盛り1km。
- ・縦軸は標高で、海拔0を原点に1,400mまで1目盛り200mです。
- ・歩行時間は一般的な実動値で休憩時間は入りません。
- ・標高差計は起点～終点までの登る高さの累積値です。



7 江戸巡礼古道 コース ● 一般向け

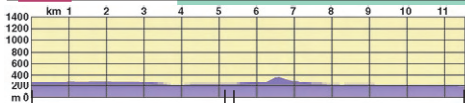


大野原駅起点～浦山口駅終点の直坂経由のみち

荒川対岸の丘陵を巡る。市街地の展望が開けたのどかな巡礼道。

- 歩行約 4時間30分
- 平面距離 11.0km
- 標高差計 467m

8 東丘陵 コース ● 一般向け

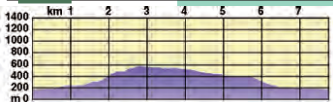


3番峠コース 2番峠コース

聖地公園を経て高篠鉱泉郷へ。見応えある札所が多く点在する。

- 歩行約 3時間55分
- 平面距離 11.5km
- 標高差計 275m

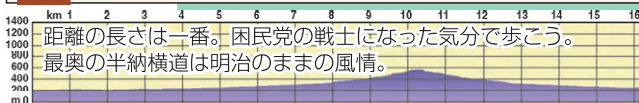
9 美の山 コース ● 一般向け



和銅遺跡と古墳群から桜並木の続く公園道路を登る。眼下には荒川の蛇行がまぶしく光る。

- 歩行約 3時間
- 平面距離 7.7km
- 標高差計 483m

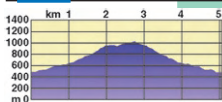
10 秩父事件の史跡と資料館を訪ねる コース ● 一般向け (全コース車道)



距離の長さは一番。困民党の戦士になった気分を歩こう。
最奥の半納横道は明治のままの風情。

- 歩行約 5時間15分
- 平面距離 22.7km
- 標高差計 518m

11 城峯山表参道 コース ● 一般向け (男衾登山口から山頂往復)

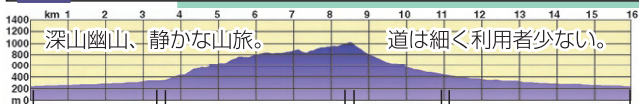


男衾登山口～山頂往復

関東平野の独立峰、360度の大パノラマ。山頂の展望台には360度の山名を記したパネルあり。城峯神社付近のキャンプ場は山岳味あふれ自然派志向の方には最適だ。

- 歩行約 3時間15分
- 平面距離 5.0km
- 標高差計 590m

12 城峯山南尾根 コース ● 山歩き経験者向け (万年橋バス停起点の場合)



深山幽山、静かな山旅。道は細く利用者少ない。

車道 南尾根コース 表参道コース 車道

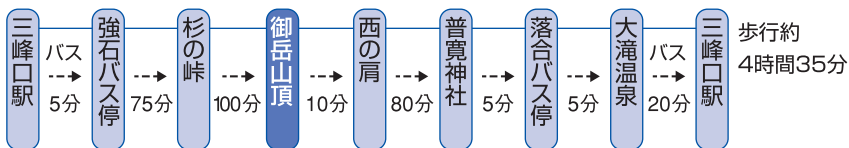
- 歩行約 6時間45分
- 平面距離 16.0km
- 標高差計 970m

1


秩父御岳山コース

山歩き+日帰り温泉の
遊湯コース

おん たけ さん




強石登山口



杉の峠付近から三峰口駅方面を望む



山頂の普寛神社奥宮



普寛上人を祀った普寛神社

コースアドバイス

強石バス停より市道をしばらく登っていくと登山口①が分岐する。ここより急登を約75分登ると杉の峠である。ここからは緩やかな登りの快適な尾根道で、途中見晴らしの良い場所②もあるが、山頂直下には岩場もあるので注意する。山頂③には麓の普寛神社の奥宮が祀られており、ここからは奥秩父の大展望が楽しめる。奥秩父の山々はすべて見えると言っても過言ではない。

山頂から西の肩への尾根筋はザラザラした岩石の浮き石が多く滑りやすいので注意が必要である。危険な個所にはロープやクサリ④が備えられているが、転落等事故には十分注意してほしい。

西の肩からの下りは植林帯となり、見事な杉林をジグザグに下る。途中には夫婦岩と言われる岩がある。

尾根筋から庵野沢に下ると、栈橋が渡してありクサリ場もあり、注意が必要。やがて砂防ダムが現れてくるとふもとの普寛神社⑤につく。この神社は木曾の御嶽山の開祖である普寛上人を祀ったものである。

落合バス停の先には、道の駅大滝温泉「遊湯館」があり、疲れをほぐすには最適。

問い合わせはTEL.0494-55-0126

※土砂くずれ危険箇所もあるので
事前にお問い合わせください。



奥秩父の山々を
全て見渡せる

御岳山

この地図の作成に当たっては、国土地理院長の承認を得て、同院発行の
数値地図25000(空間于一夕基盤)及び数値地図50mメッシュ(標高)
を使用したものである。(承認番号 平17総使 第163号)

普賢神社奥宮

西の肩

10分

ヤセ尾根
通行に注意

1080.5

冬季(12~3月)は凍結のため
本ルートの通行は
ご注意ください

剣ヶ峰

夫婦岩

栗尾沢

普賢神社

大滝総合支所

小滝
砂防ダム多い
稲荷神社

遊湯館

道の駅大滝温泉

山歩きの疲れを
癒してくれる
公営の日帰り温泉施設

至山梨県

140

神岡

大輪

至三峰口駅
猪ノ鼻

強石

送電線鉄塔
838

杉の峠

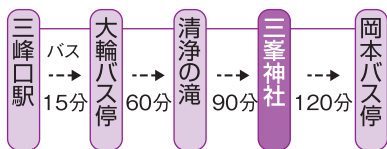
強石
バス停

140

大滝原

大滝川
8

2 三峰山表参道コース いにしへの参道を登って三峯参詣



歩行約 4時間30分


● コースアドバイス

大輪バス停に鳥居があり、ここが登山口となる。荒川にかかる登竜橋①から三峰登竜溪を望むことができ、橋を渡ると両側に杉並木が続き参道の雲囲気が漂ってくる。また、三峰登竜溪沿いにハイキングコースが整備されており、春はシャクナゲ、夏はキツネノカミソリ、秋は紅葉を竜門の滝とあわせて見ることができる。

三峰表参道と呼ばれる杉並木の参道をたどり、やがて左斜面のジグザグの急登となり、ここを登りきると平坦な道が続く。途中で沢を越える場所や谷底が深い場所があるので、注意が必要である。

清浄の滝②には登山口から約60分で到着する。昔はここで体を清めてから三峰神社に向かったそうである。ここからぐんぐん高度が上がる。参道には丁目石が置かれていて、登りの目安になる。



薬師堂は程よい平地となっており、妙法ヶ岳を望むことができ休憩所としては最適である。やがて立派な民家が現れ、その先で作業道と合流する。作業道を少し歩き、右に大きくカーブする分岐で左に伸びる登山道を進む。



登竜橋



清浄の滝

奥宮遥拝殿より
秩父市街地を望む三峯神社付近より
和名倉山を望む

三峯神社

分岐から100m登ると奥宮遥拝殿③に到着する。ここからは妙法ヶ岳を望むことができる。遥拝殿から階段を下れば隨身門があり、その先が三峯神社④である。ここまでのコースで満喫された方は、三峰駐車場から西武秩父駅までの急行バスで下山することもできる。

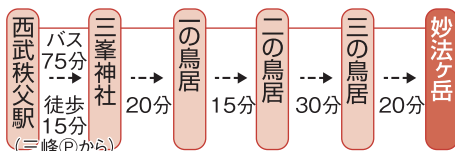
三峯神社から三峰裏参道と呼ばれるコースで岡本バス停へ。このコースはかつて三峯神社で使用する荷物を運ぶ馬道であった。道幅は比較的広く表参道に比べて平坦である。三峰公園から約120分で岡本バス停⑤へ到着する。大輪と三峰山を結ぶ2コースを楽しむことができる。



この地図の作成に当たっては、国土院院長の承認を得て、同院発行の
数値地図25000(空間データ基盤)及び数値地図50mメッシュ(標高)
を使用したものである。(承認番号 平17総使、第163号)



3 妙法ヶ岳コース オオカミ信仰が息づく 山岳ルート



歩行約 3時間(往復)

● コースアドバイス


三峯神社①を参拝したら雲取山への縦走路へと進む。最後の土産物屋を過ぎると杉並木の続く舗装されたルートになる。

やがて一の鳥居②が見えてくる。ここで舗装は終わり、一の鳥居をくぐってしばらくは雲取山への縦走路をたどる。ここから本格的な登山道となる。


15分ほどで左側に二の鳥居③が見えてくる。ここが妙法ヶ岳への分岐点である。雲取山縦走路と別れ、鳥居をくぐって杉並木の茂る登山道を登っていく。あたりは杉の植林地で、杉の見事な姿が見られる。杉の香りも心地よい。



三峯神社付近より雲取山を望む



遙拝殿より妙法ヶ岳を望む



登りが一段落したあたりに休憩用のベンチが設置されている。ここから先が本ルート中で一番辛い登りである。自分のペースを守ってゆっくりと登ろう。左手の尾根に向かってジグザグに登っていった最後に休憩場所がある。きつい登りもここまでである。ここからは山腹をたどる穏やかなルートとなる。

先程の休憩場所から10分程度で三の鳥居④に到着する。ここには東屋も設置されている。鳥居をくぐって尾根筋をたどり、いくつかの小さなアップダウンを越えていく。このあたりから小規模な岩場も現れてくるので、慎重に歩こう。

やがて小さめな木の鳥居が見えてくる。このあたりから若干険しさを増す岩場となる。すぐに急な下りの階段が現れる。転落には十分に注意していただきたい。ここまでくれば山頂はもう少しである。

先程の階段を下りて少し歩くと急な上り階段となる。大変急な階段なのでゆっくりと登ろう。階段の上部は岩場となり、クサリにすがるので十分に注意しよう。ここを登り切ったところが山頂である。妙法ヶ岳山頂⑤には三峯神社奥宮が鎮座している。

神領民家





この地図の作成に当たっては、国土地理院長の承認を得て、同院発行の数値地図25000(空間データ基盤)及び数値地図50mメッシュ(標高)を使用したものである。(承認番号:平17総使、第163号)



三峯神社

1101

土産物店
三峯山博物館

奥宮遙拝殿

正面に奥宮のある妙法ヶ岳を望む

1072.3

三峰
バス停 P
三峰ビジターセンター

舗装路

神領民家

ここから山道

妙法ヶ岳

三峯神社奥宮

1329

大洞川

一の鳥居

きつい登り

急な階段
クサリ

縦走路との分岐点
左の鳥居をくぐる

二の鳥居

1350
三の鳥居
あづまや

雲取山縦走路

地蔵峠

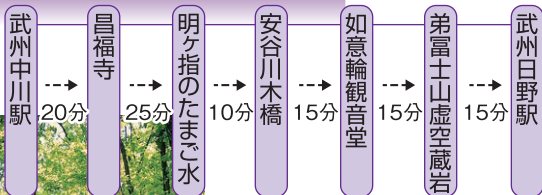
4

寺沢川・弟富士コース 美しい渓谷散策・里山の魅力コース

おとふじ

武州中川駅から寺沢川コース

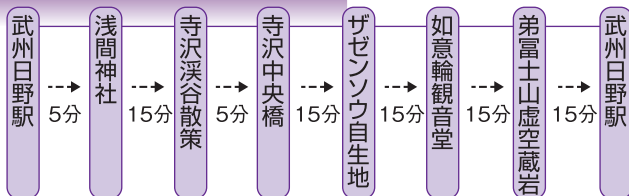
歩行約 1時間40分



ミズバショウ

武州日野駅から弟富士コース

歩行約 1時間25分



弟富士遊歩道

コースガイド

浅間神社

4月第2日曜日春祭りと11月23日秋祭りには神楽が奉納される。

明ヶ指のたまご水

安谷川のわきに湧き出す温泉(鉱泉)で、硫黄の臭いがする。この付近の安谷川は美しい。

ザゼンソウ自生地

ザゼンソウは僧侶の座禅姿からその名がある。秩父地方ではここ寺沢川と横瀬町芦ヶ久保の2ヶ所のみに大変珍しい。

如意輪観音堂

高台に建つ。安産子育てに信仰をあつめる。秋のヒガンバナはきれい。

弟富士山

山容が富士山に似ているのでその名がつく。カタクリ、エイザンスミレ、アズマイチゲ、チゴユリ、シュンラン、イワタバコなど1年を通じて山野草が楽しめる。虚空蔵岩は弟富士山からつき出た岩で眺望は良い。

安谷川渓谷

美しい渓谷で、トチノキ、カツラ、イタヤカエデなどの大木が河畔林をつくる。野草もカタクリ、シロバナエンレイソウ、イワタバコなど多い。

弟富士遊歩道

尾根歩ききの歩道で、コナラ、リュウブなど落葉樹林となっているところが多い。山野草も多く見られる。山頂手前から2コースに分かれ、カタクリ自生地を通過して日野駅へ行くルートと、山頂に出て浅間神社に下るルートがある。

寺沢川遊歩道

木橋やあづまや、水車小屋などがあり川に親しめる。



ゴルフ場

荒川橋

日野鷺橋

松葉
大塚

道の駅あらかわ

カタクリ

弟富士虚空蔵堂
花ハス
ミズバショウ

弟富士遊歩道

矢通反隧道

如意輪観音堂

寺沢川遊歩道

寺沢中央橋

観音橋

寺沢

水車小屋

ザゼンソウ自生地



ザゼンソウ

荒川歴史民俗資料館

武州日野駅

下日野

安谷橋

弟富士山

浅間神社

安谷川
渓流釣場

カツラの大木

安谷川木橋

薬師堂

カツラの大木

美しい渓谷
安谷川
(川浦谷渓谷)

坂口

荒川総合支所

140

秩父鉄道

車上

そば畑

武州中川駅

越
上
上田野配水場

昌福寺

事上沢

0 200 400 600 800 1000m

1:20,000

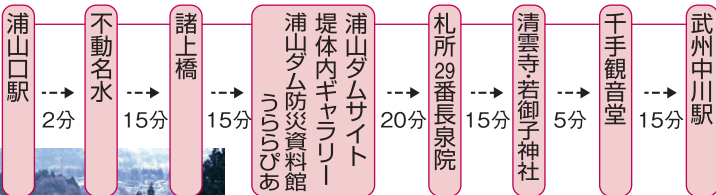
この地図の作成に当たっては、国土地理院長の承認を得て、同院発行の数値地図25000(空間データ基盤)及び数値地図50mメッシュ(標高)を使用したものである。(承認番号 平17総使、第163号)

5

清雲寺・若御子コース

秩父さくら湖と
しだれ桜・そばの里

歩行約
3時間05分
若御子遊歩道
含む

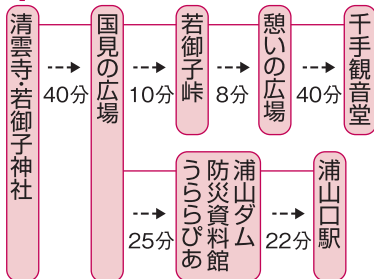


清雲寺の
しだれ桜



札所29番
長泉院

オプション：若御子遊歩道



秩父さくら湖 (浦山ダム)

コースガイド

清雲寺のしだれ桜

樹齢約600年のしだれ桜は県指定天然記念物。境内は約30本のしだれ桜におおわれる。

浦山ダム防災資料館うららびあ

浦山ダムの資料館。入館無料。火曜定休(祝日の場合翌日)。

開館時間:午前10時~午後5時(4~10月)・4時(11~3月)。☎24-3333

札所29番 長泉院

よみ返りの一本桜・ツツジ・サルスベリ・もみじなど美しい庭園。葛飾北斎の桜花の奉額がある。

若御子神社

県指定天然記念物「若御子断層洞」がある。若御子山のふもとに鎮座している。

不動名水

不動尊のほこら脇から湧き出ている。カツラの大木がある。

千手観音堂

8月16日の信願相撲で有名。回廊天井には相撲四十八手が描かれている。



千手観音信願相撲



不動名水

浦山ダム防災資料館うららびあ

秩父さくら湖

さくら湖周遊道路

▲若御子山 853

若御子山への道は踏み跡程度でハイキングには向いていません。若御子峠より奥へは通行をご遠慮ください。

フクジュソウ



憩いの広場
フクジュソウあすまや

静かな山歩きが楽しめます

国見の広場
見晴らし抜群

千手観音堂
8/16 信願相撲

若御子神社

清雲寺

長泉院

橋立堂
橋立鍾乳洞

ちちぶ花見の里

荒川総合運動公園

秩父鉄道

荒川

浦山川

久那橋
常磐橋

石原

浦山口駅

上田野

札所29番

即道神社
爪彫石

靴屋

栃久保

しだれ桜

諸上橋

桜並木

半縄

そば畑

武州中川駅

越

上田野配水場

断層洞

若御子峠

廃屋あり

0 200 400 600 800 1000m

1:20,000

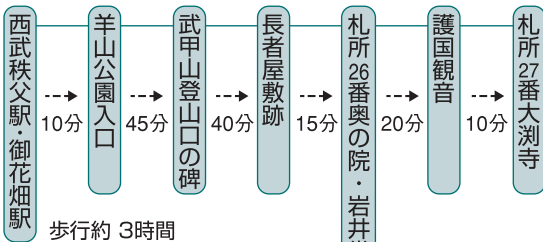
この地図の作成に当たっては、国土地理院長の承認を得て、同院発行の数値地図25000(空間データ基盤)及び数値地図50mメッシュ(標高)を使用したものである。(承認番号 平17総使、第163号)

6

ことひら 琴平コース

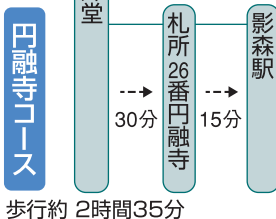
武甲山の山麓を巡り
護国観音・鍾乳洞へ

橋立鍾乳洞コース



羊山公園・芝桜の丘

円融寺コース



コースガイド

札所26番 奥の院岩井堂

崖を背にした懸岩造りの観音堂は、京都の清水の舞台を模したような舞台造り。

札所27番 大淵寺

月影堂と呼ばれる観音堂は、江戸末期に焼失したが平成8年に境内に再建された。裏山には護国観音や、カタクリの群生地もある。

札所26番 円融寺

埼玉県指定文化財になっている鳥山石燕作「景清牢破りの絵馬」が寺宝。

札所28番 橋立堂・橋立鍾乳洞

見上げるような岩壁の麓に立つ観音堂。本尊は馬頭観音。橋立鍾乳洞は埼玉県指定天然記念物。

羊山公園・芝桜の丘

芝桜の開花期間は例年4月上旬から5月上旬。花の様子は秩父夜祭の躍動感をイメージデザイン化したもの。武甲山をバックにロケーションは抜群。花の最盛期には一面がピンク色のじゅうたんを敷き詰めたようになる。羊山公園は桜や花菖蒲など花の名所でもある。



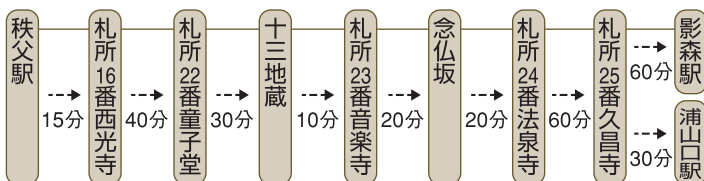


札所28番橋立堂・橋立鍾乳洞

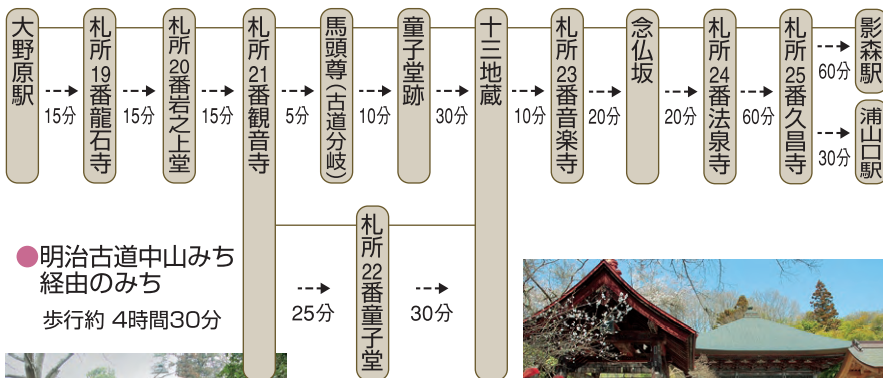


7 江戸巡礼古道コース 市街地を一望に見下ろす 巡礼の路

秩父駅を起点に歩く 歩行約 4時間15分



大野原駅を起点に歩く ●直坂(すぐざか) 経由のみち 歩行約 4時間20分



●明治古道中山みち
経由のみち
歩行約 4時間30分



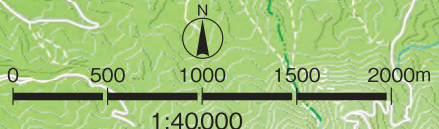
コースガイド

江戸巡礼古道コースとは・・・

江戸時代に秩父札所の巡礼が庶民の間で盛んになった頃の道で、野面を横切り、谷を渡る文字通りの江戸巡礼みちである。当時置かれた巡礼石が今も札所への道しるべとなっている。



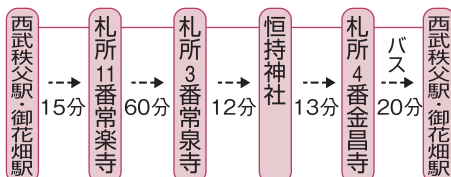
札所23番音楽寺を中心として、荒川西岸に沿って歩くコースです。荒川には7つの橋がありますので、これらを組み合わせ、ご自分の体力に合ったルートを考えてみるのも、楽しみのひとつではないでしょうか。



この地図の作成に当たっては、国土地理院長の承認を得て、同院発行の数値地図25000(空間データ基盤)及び数値地図50mメッシュ(標高)を使用したものである。(承認番号 平17総発、第163号)

8 東丘陵コース 聖地公園と花の札所を巡る

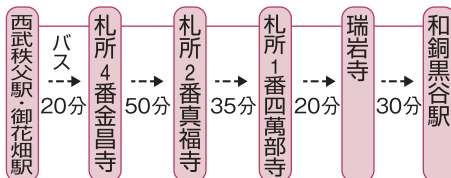
3番峠コース 歩行約 1時間40分



札所1番 四萬部寺



2番峠コース 歩行約 2時間15分



札所4番 金昌寺



瑞岩寺の ツツジ



コースガイド

札所1番 四萬部寺

朱塗りの銅葺きの観音堂。毎年8月24日に大施食会が行われる。

札所2番 真福寺

坂東33ヶ所、西国33ヶ所とあわせ日本百番観音とした時、秩父札所を34ヶ所とした際に加えられた寺。境内には梅と花桃が植えられている。

札所3番 常泉寺

観音堂の龍の彫り物が見事。アジサイの寺としても有名。

札所4番 金昌寺

1,300体余りの石仏群と慈母観音像が有名。

札所11番 常楽寺

高台にある観音堂からは秩父連邦が望める。毎年正月3日に厄除元三大師の縁日がある。

恒持神社

春の例大祭「山田の春まつり」は3月第2日曜日。

瑞岩寺

寺の裏山に群生するツツジが有名。秩父十三仏霊場(十一面観音菩薩)のひとつ。

秩父聖地公園

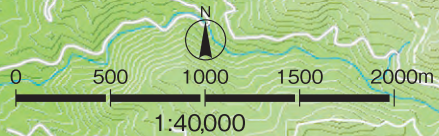
8月16日の行灯祭りでは、夕方になると公園中に置かれた行灯に火が灯される。

岩棚のキンモクセイ

札所2番真福寺から光明寺(2番納経所)へ下ったところにある埼玉県指定天然記念物のキンモクセイ。



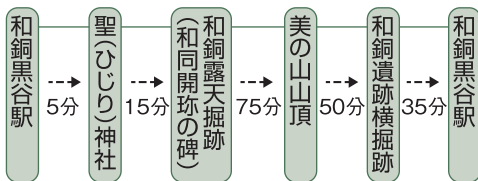
全コースを歩く自信がない方は、
 札所4番金昌寺前にて路線バスを
 ご利用いただけます。
 2コースに分けてご利用されることを
 おすすめいたします。
 (金昌寺←バス20分→西武秩父駅)



この地図の作成に当たっては、国土地理院長の承認を得て、同院発行の
 数値地図25000(空間データ基盤)及び数値地図50mメッシュ(標高)
 を使用したものである。(承認番号 平17総使、第163号)

9 ^み ^{やま} 美の山コース

和銅遺跡と古墳群
史跡散策の道




歩行約 3時間



和同開珎の碑
和銅露天掘跡



美の山山頂



美の山のツツジ



美の山のアジサイ

コースガイド

和銅遺跡(和銅露天掘跡)

慶雲5年(西暦708年)、秩父から銅が献上され、これを喜んだ朝廷が年号を「和銅」と改元した。「続日本紀」に書かれている。この銅を元になが国最初の流通貨幣「和同開珎」が造られた。和銅産出の場所は秩父地方の相当広い範囲にわたるものと考えられるが、和銅に因む地名の多さなどからこの黒谷の地が有力な一拠点を示すものである。

聖神社

自然銅を御神宝として祀っている。例大祭は4月13日に行われ獅子舞が奉納される。

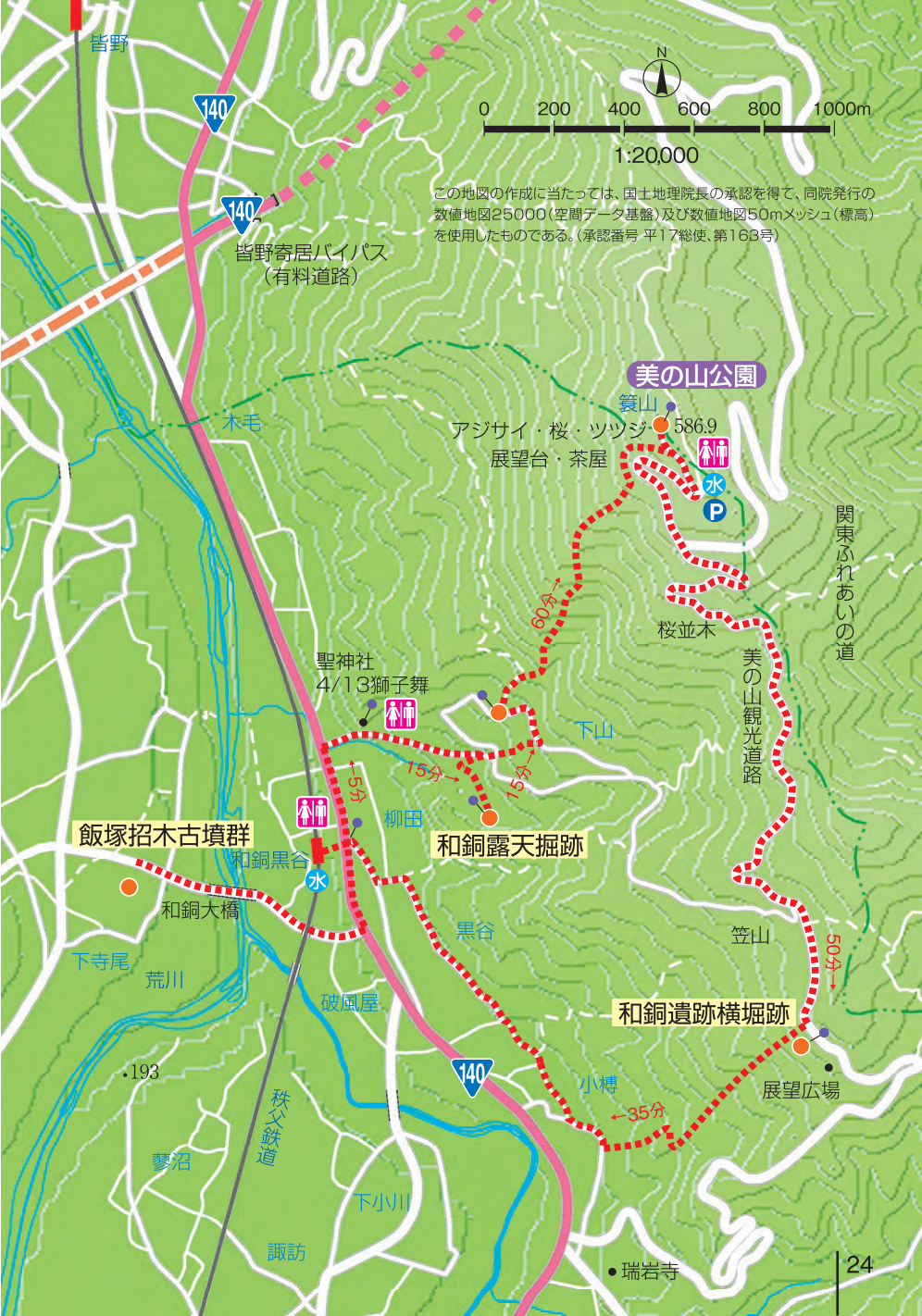
美の山公園

箕山は秩父地域ではめずらしい独立峰で標高は586.9mあり、山頂からは秩父盆地や、奥秩父などの山々が一望できる。

桜(約8,000本・4月中旬～)、ヤマツツジ(約3,500株・5月上旬～)、アジサイ(約3,500株・7月上旬～)なども植えられており、花々や野鳥観察なども楽しめる。

※オプション…飯塚・招木古墳群

古墳時代後期(7世紀末～8世紀初頭)の築造で秩父地方最大の古墳群。すべて円墳で、入り口はみな武甲山の方向に向かっている。和銅黒谷駅より徒歩15分。



皆野

140

140

皆野寄居バイパス
(有料道路)

木毛

美の山公園

箕山

アジサイ・桜・ツツジ
展望台・茶屋

586.9

水

P

桜並木

美の山観光道路

関東ふれあいの道

聖神社
4/13獅子舞

水

下山

60分

15分

15分

飯塚招木古墳群

和銅黒谷

和銅露天掘跡

黒谷

笠山

和銅遺跡横堀跡

展望広場

50分

下寺尾

荒川

.193

藁沼

秩父鉄道

破風屋

小樽

35分

下小川

諏訪

瑞岩寺

24



1:20,000

この地図の作成に当たっては、国土地理院長の承認を得て、同院発行の数値地図25000(空間データ基盤)及び数値地図50mメッシュ(標高)を使用したものである。(承認番号 平17総使、第163号)

10 秩父事件の史跡と資料館を訪ねるコース

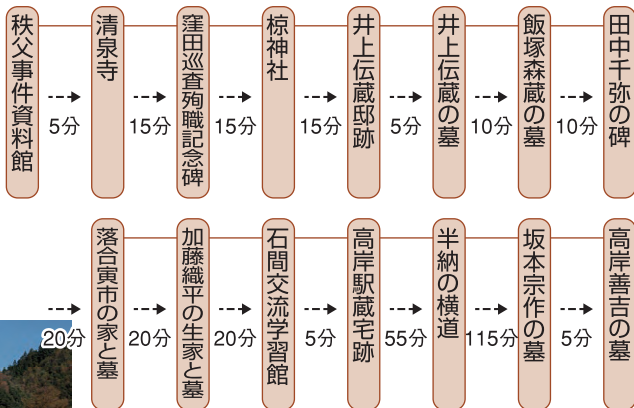
秩父事件の映画「草の乱」の舞台を歩く



新井陶吉の生家



道の駅龍勢会館の敷地内に復元された井上伝蔵邸



歩行約 5時間15分



石間交流学習館展示室

コースガイド

秩父事件資料館

秩父事件の映画「草の乱」のロケで井上伝蔵邸(丸井商店)を復元。撮影後は資料館として公開。問い合わせは「道の駅龍勢会館」。TEL.0494-77-0333 火曜日休館(祝日は開館)

棕神社

11月1日、約3,000人の農民が集結した蜂起の地。

清泉寺

清泉寺わきの新志坂にて困民軍と警官が戦闘。双方に死傷者を出す。

半納の横道

困民軍と警官が戦闘。官軍に対しゲリラ戦を挑んだ激戦地。

石間交流学習館

小学校の廃校校舎を秩父事件の資料展示に活用。明治以降の農山村の歴史や文化から、秩父困民党が結成するまでの経済状況まで、資料を通して理解することができます。TEL.0494-77-0715

10:00~15:00 火曜日休館

落合寅市の生家と墓

宗作、善吉と共に困民党の中核となり、「困民党トリオ」といわれる。



半納の横道

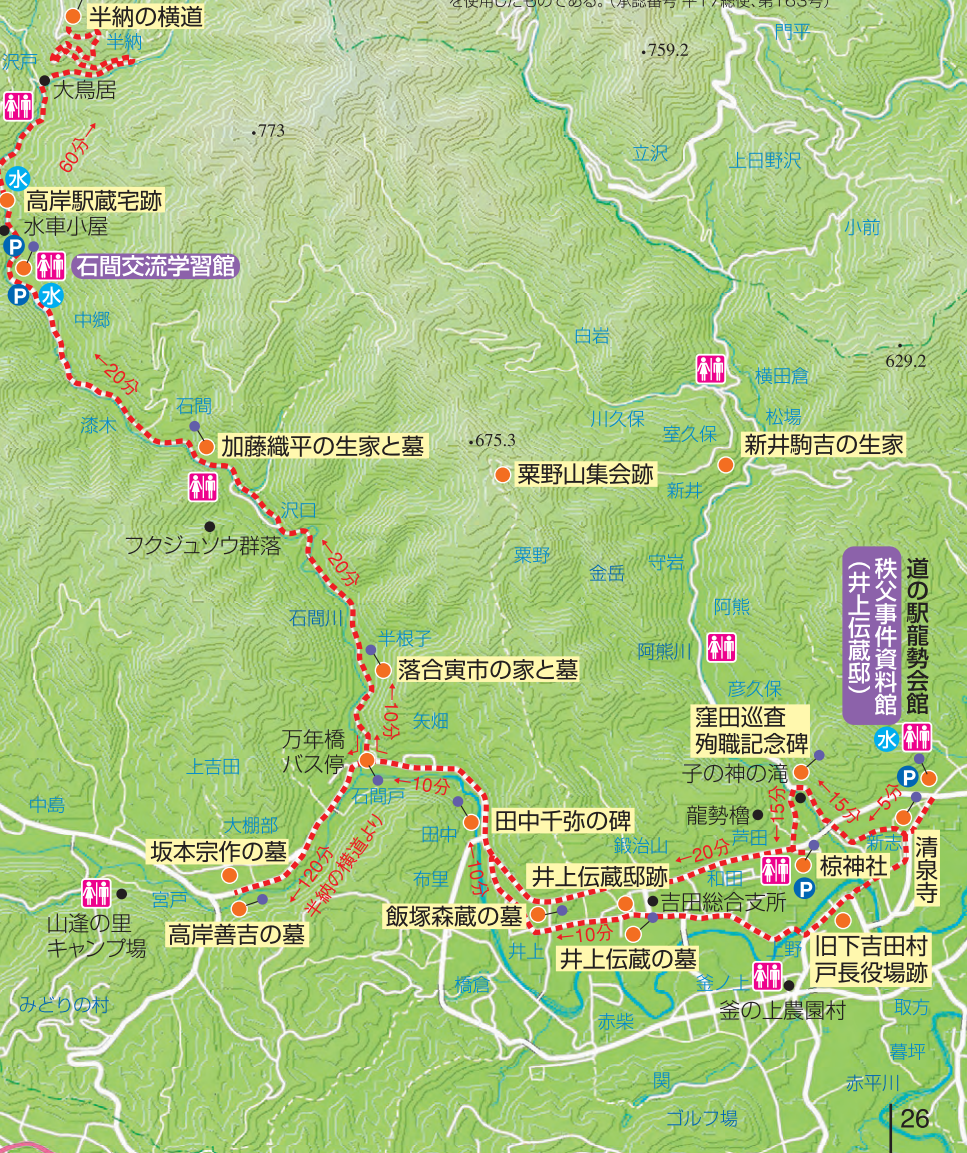
▲1037.7
城峯山



1:40,000

奈良尾

この地図の作成に当たっては、国土地理院長の承認を得て、同院発行の数値地図25000(空間データ基盤)及び数値地図50mメッシュ(標高)を使用したものである。(承認番号 平17総使、第163号)



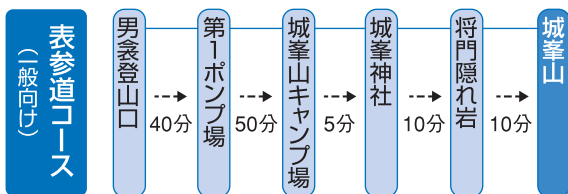
道の駅龍勢会館
秩父事件資料館
(井上传蔵邸)

11 城峯山表参道コース

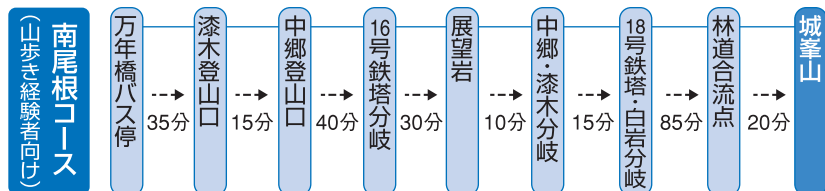
じょうみねさん
独立峰360度の大パノラマ

12 南尾根コース

静かな山旅にひたる



歩行時間：男衾登山口～城峯山山頂往復（登山口まで車利用）
上り約1時間55分、下り約1時間20分

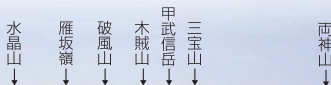


歩行時間：万年橋バス停より南尾根コースを登って城峯山山頂まで約4時間10分
城峯山山頂より表参道コースを下って万年橋バス停まで約2時間35分

コースアドバイス

城峯山表参道コース

男衾登山口⑤は車の駐車（10台前後）が可能。民家の家屋の間を抜けて狭い畑道を登ると、やがて道幅は広く快適な山道となる。神社に近づくにつれて勾配は急になり、山の風情が色濃くなる。足周りや服装などは登山用装備がおすすめ。



南尾根コース（中郷登山口）

万年橋①でバスを下車して、石間川沿いの車道に行く。石間交流学习館②の道路脇に、数台の駐車場がある。学習館下から林道に入り約10分で登山道が分岐。人家による生活道の分岐に多少戸惑いながらも杉林の中をひと登りし、道が平坦になるころ16号鉄塔分岐が分かれ、道は歩きやすい尾根道になる。道の右側のやぶが切れているところが展望岩③。中郷・漆木分岐、18号鉄塔・白岩分岐を過ぎると道は細くなり、防火帯の幅広の尾根を登る。林道④に合流したら左折。キャンプ場、城峯神社から山頂までは約20分。



山頂展望台より奥秩父方面を望む





城峯山キャンプ場

秩父市への交通アクセス



国道140号、雁坂トンネルの開通により山梨県との往来がとて
も短縮されました。また、国道140号の寄居町ー皆野町間に、皆野寄
居バイパスも開通し、秩父へのアクセスがより便利になりました。



車 中央道方面より

中央自動車道「甲府昭和イン
ターチェンジ」「勝沼イン
ターチェンジ」で下り、国道
140号を雁坂トンネル経由
となります。

その他、山道となりますが、
志賀坂峠（国道299号）、
ぶどう峠、三国峠（ロングダ
ート）、十石峠、山伏峠等を
経ても秩父に入れます。

車 長野方面より

上信越自動車道「吉井イン
ターチェンジ」「藤岡イン
ターチェンジ」で下り、
県道を鬼石経由で秩父に
入れますが、ちょっと分
かりづらいかも？

車 関越方面より

関越自動車道「花園イン
ターチェンジ」を秩父方面に下り、
国道140号を秩父方面に向か
うのが一般的。長瀬まで約
19km、秩父まで約32kmです。
皆野寄居バイパスを利用す
れば、15分短縮できます。



電車 東京方面より

池袋から西武池袋線の特急「レッド
アローちび号」が便利。西武秩父
までおよそ80分、急行は飯能乗り換
えとなりおよそ120分です。土休日
には乗り換え不要な快速急行も運転
されます。

上野から、上越新幹線が高崎線で熊
谷まで行き、秩父鉄道に乗り換えて
秩父までおよそ120分です。

車 東京方面より

関越自動車道「川越インター
チェンジ」か「鶴ヶ島インター
チェンジ」、あるいは圏央道「狭山
日高インターチェンジ」で下り、
飯能を経て国道299号で秩父へ
向うルートもあります。飯能か
らおよそ40km。

秩父市の情報はこちら

■観光一般に関するお問合せ

市外局番は(0494)です

秩父観光総合案内所 TEL. 24-7538 . . FAX. 24-2448

(社) 秩父観光協会 TEL. 21-2277 . . FAX. 21-2278

(社) 秩父観光協会 吉田支部 TEL. 77-1111 . . FAX. 77-1529

(社) 秩父観光協会 大滝支部 TEL. 55-0707 . . FAX. 55-0172

(社) 秩父観光協会 荒川支部 TEL. 54-1059 . . FAX. 53-1016

秩父市 産業観光部 観光課 TEL. 25-5209 . . FAX. 25-0136

秩父市 吉田総合支所 地域振興課 TEL. 72-6083 . . FAX. 77-1529

秩父市 大滝総合支所 地域振興課 TEL. 55-0862 . . FAX. 53-2008

秩父市 荒川総合支所 地域振興課 TEL. 54-2114 . . FAX. 54-1653

■特産品などに関するお問合せ

道の駅ちちぶ TEL. 21-2266 . . FAX. 21-2267

道の駅龍勢会館 TEL. 77-0333

道の駅大滝温泉 TEL. 55-0126

道の駅あらかわ TEL. 54-0022

じばさんセンター TEL. 25-0088

■宿泊のお問合せ

秩父旅館業協同組合 TEL. 24-7538 . . FAX. 24-2448

■観光農園・民宿のお問合せ

秩父観光農林業協会 TEL. 23-3557 . . FAX. 23-7181

■秩父霊場のお問合せ

秩父札所


・ 秩父札所連合会 (札所2番納経所光明寺内) . . TEL. 25-1170 . . FAX. 25-1268

・ (社) 秩父観光協会 TEL. 21-2277 . . FAX. 21-2278

秩父十三仏霊場会 (文殊堂納経所・雲龍寺) . . TEL. 75-2639

秩父七福神会 (東林寺) TEL. 22-4394

※ゴミの持ち帰りなどマナーを守り、余裕を持った計画をたてて楽しいハイキングにしましょう。



発行：秩父市産業観光部観光課

〒368-8686 埼玉県秩父市熊木町8-15

☎ 0494-25-5209 FAX 0494-25-0136

<http://navi.city.chichibu.lg.jp/>